

Niveau d'eau lors de la crue représenté par la ligne et/ou flèche sur chacune des photos.

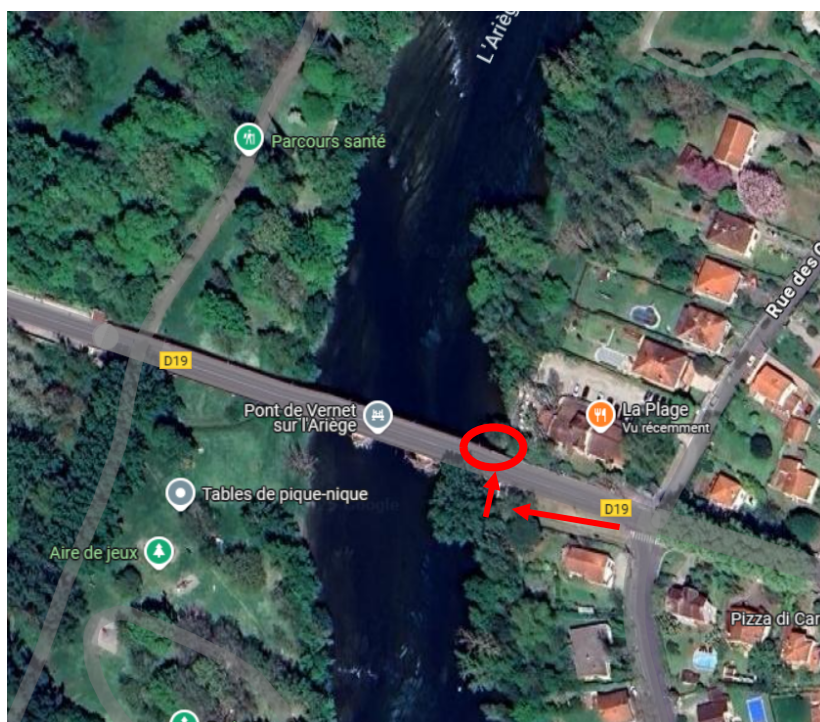
1) Repère de crue de 1875 avec plaque sur la façade de l'habitation

Adresse : 365 chemin de la Riverotte 31810 Clermont-le-Fort



2) Repère de crue marqué sur la culée du pont en rive droite de l'Ariège (côté Venerque au droit du restaurant la Plage)

Adresse : Pont sur l'Ariège (RD 19) – Accès par l'amont du pont en suivant les flèches rouges.



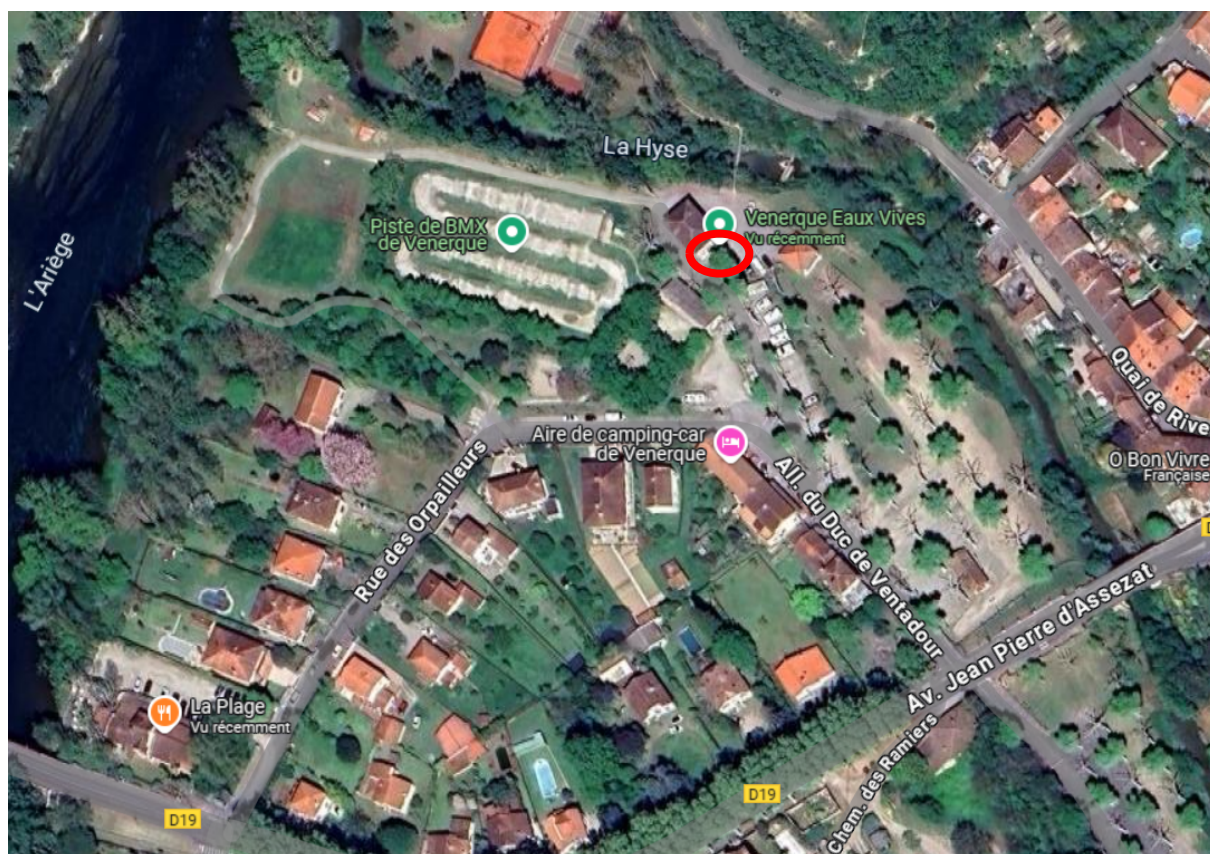


Lever l'altitude des
repères de février
1952 et mai 1977

3) Local de canoë-kayak Venerque Eaux Vives

Adresse : Allée du Duc de Ventadour, 31810 Venerque.

Lever la façade du bâtiment au droit du trait bleu ainsi que le niveau du haut des pots de fleurs.



4) Terrasse du restaurant La Plage

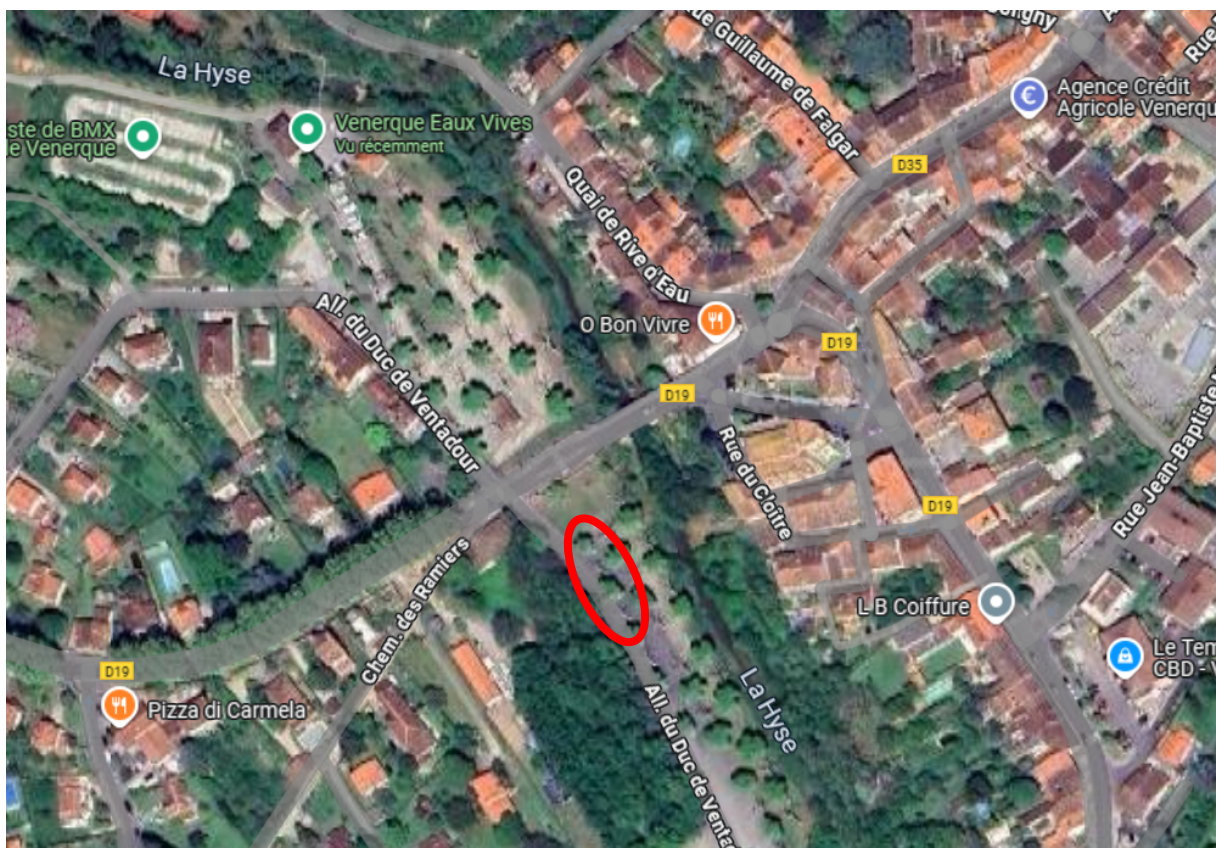
Adresse : 1 Avenue Jean Pierre d'Assezat, 31810 Venerque

Lever le niveau de la dalle béton au droit du changement de revêtement comme illustré par le trait bleu sur la figure suivante. En cas de problème pour lever ce point, lever le pied de la barrière métallique bleue comme indiqué par le trait rouge sur la figure ci-après.



5) Parking en amont du pont Guitard (passage de la RD 19 sur la Hyse)

Lever la cote du bitume en pied des trois arbres entourés en rouge sur la figure suivante.



6) Aire de jeux Le Vernet (amont du pont sur la RD 19)

Adresse : Rue des Jardins, 31810 Vernet

Lever le bas du toboggan jaune (cf trait rouge sur les figures ci-après).



